



MAPA DO CELÓW PROJEKTOWYCH

Województwo: śląskie
Powiat: bielski
Jedn. ewidencyjna: (2402044) Czerwone-Dzielnice →
Obręb: (1) Czerwone
Układy współrzędnych: PUMP 2000 strefa 6, EVRS 2000
Godło mapy zasadniczej: 6.121.29.05.4.2.2.2.4

Treść poszczególnych warstw została opracowana w wyniku następujących czynności:

S – na podstawie materiałów z MODGK w Czechowicach-Dziedzicach oraz nowego pomiaru
U – na podstawie materiałów z MODGK w Czechowicach-Dziedzicach oraz nowego pomiaru
E – na podstawie materiałów z MODGK w Czechowicach-Dziedzicach
W – na podstawie materiałów z MODGK w Czechowicach-Dziedzicach oraz nowego pomiaru

Nie wyklucza się w terenie innych nie wykazanych na niniejszej mapie urządzeń podziemnych, które nie były zgłoszone do inwentaryzacji lub o których brak jest informacji w instytucjach branżowych.

LEGENDA:

4558/4

numeracja dzialek
granice dzialek
sieć wodociągowa
sieć elektroenergetyczna
sieć gazowa
sieć telekomunikacyjna
sieci inne
zakres opracowania

Mapa aktualna na dzień: 14.11.2021r.

OŚWIADCZENIE:

Oświadczam, że mapa do celów projektowych oznaczona numerem KERG.GG.6640.1127.2021 została pozytywnie zweryfikowana przez ODGiK w Czechowicach - Dzierżoniowie w dniu 03.12.2021, co stwierdza protokół weryfikacji pracy geodezyjnej.





































Kierownikiem prac geodezyjnych jest p.Tomasz Leśniewski nr upr. zawodowych 22730. Wykonawca prac geodezyjnych ATJ GEODEZJA Usługi Geodezyjno Kartograficzne Joanna Leśniewska.

Jestem świadomy odpowiedzialności karnej za złożenie fałszywego oświadczenia."


Komora przewietrzona po demontażu komory
zamontować studnię DN 1000

ATJ GEODEZJA
Usługi Geodezyjno-Kartograficzne
Joanna Lesniewska
41-200 Sosnowiec, ul. Soszynieckiego 2/1
NIP 795-244-74-33, Regon 368727395

OZNACZENIA:

-  - istniejąca, podziemna sieć sanitarna
-  - istniejąca, podziemna kanalizacja deszczowa
-  - istniejąca, podziemna sieć teleinformatyczna
-  - istniejąca, podziemna sieć energetyczna niskiego napięcia
-  - istniejąca, podziemna sieć energetyczna wysokiego napięcia
-  - istniejąca, nadziemna sieć energetyczna niskiego napięcia
-  - istniejąca, nadziemna sieć energetyczna wysokiego napięcia
-  - istniejąca, nadziemna sieć gazowa
-  - istniejąca, podziemna sieć wodociągowa
-  - istniejąca, podziemna sieć wodociągowa
-  - istniejąca, podziemna sieć wodociągowa
-  - istniejąca, podziemna sieć wodociągowa
-  - istniejąca, podziemna sieć wodociągowa
-  - istniejąca, podziemna sieć wodociągowa
-  - istniejąca, podziemna sieć wodociągowa
-  - istniejąca, podziemna sieć wodociągowa
-  - istniejąca, podziemna sieć wodociągowa
-  - istniejąca, podziemna sieć wodociągowa
-  - istniejąca, podziemna sieć wodociągowa
-  - istniejąca, podziemna sieć wodociągowa
-  - istniejąca, podziemna sieć wodociągowa
-  - istniejąca, podziemna sieć wodociągowa
-  - istniejąca, podziemna sieć wodociągowa
-  - istniejąca, podziemna sieć wodociągowa
-  - istniejąca, podziemna sieć wodociągowa
-  - istniejąca, podziemna sieć wodociągowa
-  - istniejąca, podziemna sieć wodociągowa
-  - istniejąca, podziemna sieć wodociągowa
-  - istniejąca, podziemna sieć wodociągowa
-  - istniejąca, podziemna sieć wodociągowa
-  - istniejąca, podziemna sieć wodociągowa
-  - istniejąca, podziemna sieć wodociągowa
-  - istniejąca, podziemna sieć wodociągowa
-  - istniejąca, podziemna sieć wodociągowa
-  - istniejąca, podziemna sieć wodociągowa
-  - istniejąca, podziemna sieć wodociągowa

LEGENDA:

- 
 projektowana kanalizacja sanitarna grawitacyjna
 DN250mm
 lokalizacja i nazwa odwiertu geologicznego

OZNACZENIA:

DECYZJA ŚRODOWISKOWA

Answers

Przedsiębiorstwo Inżynierii Miejskiej Sp. z o.o
ul. Szarych Szeregów 2
43-502 Czechowice - Dziedzice

Jednostka projektowa

AE
INŻYNIER

Andrzej Boczkowski
44-153 Łany Wielkie
Ul. Wiejska 22

tel. 663 492 323
a.boczkowski@o2.pl
NIP: 6331528695

1. *Journal of the American Medical Association*, 2000; 283: 2689-2694.

PROJEKT WOD-KAN-PODŁAZ - DOPASOWANIE TECHNICZNE - UZASADNIENIA DOKUMENTACJI WOD - NADZORY - INWENTARYZACJE BUDOWLANE	
Stadium	Zamierzenie budowlane
PROJEKT	"Opracowanie dokumentacji projektowej dla za

PROJEKT BUDOWLANY	Opracowanie dokumentacji projektowej dla zadania: Budowa sieci kanalizacji sanitarnej w ulicy Stawowej w Czechowicach - Dziedzicach"
----------------------	--

Adres zamierzenia	województwo śląskie, powiat Bielsko-Biała, miasto Czechowice-Dzied.
Nazwa opracowania	PROJEKT ZAGOSPODAROWANIA TERENU

Tytuł rysunku	Plan zagospodarowania terenu
---------------	------------------------------

Stanowisko	Imię / nazwisko	Nr uprawnień / specjalność	Podpis
BRANŻA SANITARNA			

Opracował	Andrzej Boczkowski	.	
Projektant	Agnieszka Boczkowska	21.11.2014/DOOO/14	

Projektant	Agnieszka Buczkowska	SLK/3731/POOS/11	
Projektant sprawdzający	Urszula Tomana	SLK/6347/PBS/19	

	Data opracowania 01.2022r.	Skala 1: 500	Nr rys. IS-02	
--	-------------------------------	-----------------	------------------	--